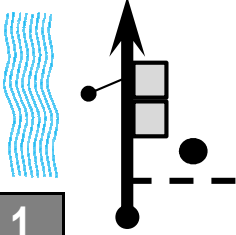


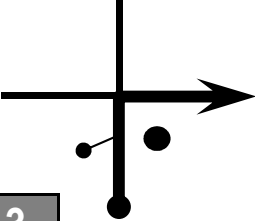

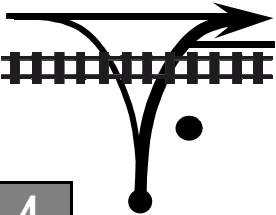


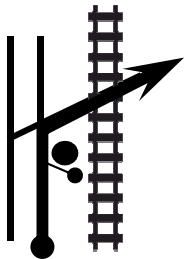


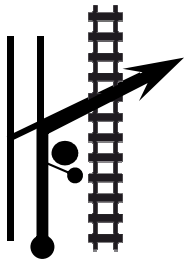


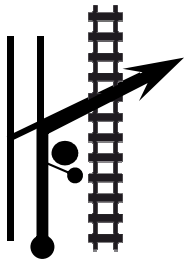
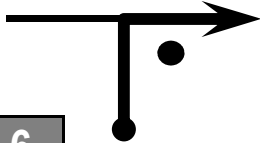

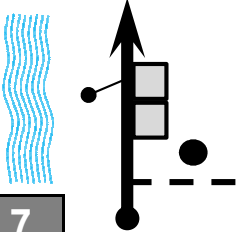



СЕКТОР:	Тарировочный участок		ДЛИНА СЕКТОРА (км) TOTAL (km)	5,55	страница page 1
	LEG:	Норма времени (ч:мм) Time allowed (hh:mm)	ДЛИНА СЕКТОРА (мили) TOTAL (miles)	3,45	

Дистанция (км) TOTAL (km) интервал (км) partial (km)	Дист. (мили) TOTAL (miles) интервал (мили) partial (miles)	НАПРАВЛЕНИЕ DIRECTION	ИНФОРМАЦИЯ INFORMATION
0,00	0,00		Начало тарировочного участка Нагатинская набережная Рядом с Варшавское ш., 35, стр. 1 Второе парковочное место GPS 55.69033, 37.62724 
+ 0,90	+ 0,56	1 	На 1-й Нагатинский пер.
1,22	0,76		 На Нагатинскую ул.
+ 0,60	+ 0,37	3 	 Из левого ряда, держитесь левее Берегись трамвая 
+ 2,19	+ 1,36	4 	 Берегись трамвая 
4,01	2,49		 Берегись трамвая 
+ 0,30	+ 0,19	5 	

СЕКТОР:	Тарировочный участок		ДЛИНА СЕКТОРА (км) TOTAL (km)	5,55	страница page 2
	LEG:	Норма времени (чч:мм) Time allowed (hh:mm)	ДЛИНА СЕКТОРА (мили) TOTAL (miles)	3,45	

Дистанция (км) TOTAL (km)	Дист. (мили) TOTAL (miles)	НАПРАВЛЕНИЕ	ИНФОРМАЦИЯ
интервал (км) partial (km)	интервал (мили) partial (miles)	DIRECTION	INFORMATION
4,31	2,68		 На Новоданиловскую набережную
+ 1,24	+ 0,77	6	
5,55	3,45		Начало тарировочного участка Нагатинская набережная Рядом с Варшавское ш., 35, стр. 1 Второе парковочное место GPS 55.69033, 37.62724 
		7	