
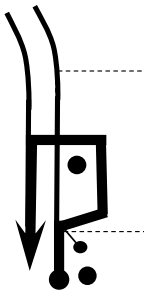








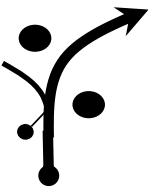


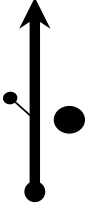



УЧАСТОК: SECTION:	Тарировочный участок Автострада Калуга 2018	ДЛИНА УЧАСТКА (км) TOTAL (km)	5,83	страница page
РД № RT №	Норма времени (чч:мм) Time allowed (HH:MM)	ДЛИНА УЧАСТКА(мили) TOTAL (mile)	3,62	

ДИСТ. (км) TOTAL (km)	ДИСТ. (мили) TOTAL (mile)	НАПРАВЛЕНИЕ DIRECTION	ИНФОРМАЦИЯ INFORMATION
интервал (км) interval (km)	интервал(мили) interval (mile)		



0,00	0,00	↑	 Начало тарировочного участка 54.510376, 36.225581	Замер у последнего столба в конце самой широкой части кармана
+ 2,25	+ 1,40			1
2,25	1,40		 	Светофор на разворот включается кнопкой на столбе слева от водителя
+ 2,53	+ 1,57			2

УЧАСТОК: SECTION:		Тарировочный участок Автострада Калуга 2018		ДЛИНА УЧАСТКА (км) TOTAL (km)	5,83	страница page 2
РД № RT №				ДЛИНА УЧАСТКА(мили) TOTAL (mile)	3,62	
ДИСТ. (км) TOTAL (km) интервал (км) interval (km)	ДИСТ. (мили) TOTAL (mile) интервал(мили) interval (mile)	НАПРАВЛЕНИЕ DIRECTION		ИНФОРМАЦИЯ INFORMATION		
4,78	2,97				Замер у светофора Перестройтесь в средний ряд	
+ 0,37	+ 0,23	3				
5,15	3,20				Замер у знака	
+ 0,08	+ 0,05	4				
5,23	3,25				Замер у знака	
+ 0,19	+ 0,12	5				
5,42	3,37			 	Замер у указателя	
+ 0,41	+ 0,25	8				
5,83	3,62				Замер у последнего столба в конце самой широкой части кармана ул. Калуга Бор, перед пересечением с Яченской наб.	
		9		Конец тарировочного участка		