



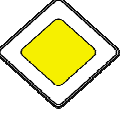





<b>СЕКТОР:</b>	Тарировочный участок		ДЛИНА СЕКТОРА (км) TOTAL (km)	3,48	страница page <b>1</b>
	<b>LEG:</b>	Норма времени (чч:мм) Time allowed (hh:mm)	ДЛИНА СЕКТОРА (мили) TOTAL (miles)	2,16	

Дистанция (км) TOTAL (km) интервал (км) partial (km)	Дист. (мили) TOTAL (miles) интервал (мили) partial (miles)	НАПРАВЛЕНИЕ DIRECTION	ИНФОРМАЦИЯ INFORMATION
0,00	0,00		  <p>Начало тарировочного участка Южное шоссе Поворот к КПП Технопарка "Жигулевская долина" GPS 53.559239, 49.215012</p>
+ 1,15	+ 0,71	1	
1,15	0,71		
+ 0,44	+ 0,27	2	
1,59	0,99		
+ 1,29	+ 0,80	3	  
2,88	1,79		
+ 0,45	+ 0,28	4	
3,33	2,07		A3C
+ 0,15	+ 0,09	5	

<b>СЕКТОР:</b>	Тарировочный участок		ДЛИНА СЕКТОРА (км) TOTAL (km)	3,48	страница page <b>2</b>
	<b>LEG:</b>	Норма времени (чч:мм) Time allowed (hh:mm)	ДЛИНА СЕКТОРА (мили) TOTAL (miles)	2,16	

Дистанция (км) TOTAL (km)	Дист. (мили) TOTAL (miles)	НАПРАВЛЕНИЕ	ИНФОРМАЦИЯ
интервал (км) partial (km)	интервал (мили) partial (miles)	DIRECTION	INFORMATION
<b>3,48</b>	<b>2,16</b>		 <p>Конец тарировочного участка (там же, где и начало)</p>
		<b>6</b>	